



Fahrplanänderungen am Totensonntag (25. November 2018)

Sehr geehrte Fahrgäste,

durch die erhöhte Nachfrage am Totensonntag bieten wir in der Zeit von 10:00 Uhr bis 15:30 Uhr auf den Linien  **4** und  **16** zusätzliche Fahrten an. Die genauen Fahrzeiten entnehmen Sie bitte den folgenden Seiten.

Ihre Nahverkehr Schwerin GmbH

4



Kliniken - Hauptbahnhof - Marienplatz - Haselholz - Waldfriedhof - Krebsförden - Neu Pampow



4

Totensonntag (25. November 2018)

Haltestellen													
Kliniken	6.48	7.48	8.48		10.09	10.49	11.29	12.09	12.49	13.29	14.09	14.49	
Kinderzentrum	6.49	7.49	8.49		10.10	10.50	11.30	12.10	12.50	13.30	14.10	14.50	
Lewenberg	6.50	7.50	8.50		10.11	10.51	11.31	12.11	12.51	13.31	14.11	14.51	
Heinrich-Seidel-Straße	6.51	7.51	8.51		10.12	10.52	11.32	12.12	12.52	13.32	14.12	14.52	
Hauptbahnhof	6.53	7.53	8.53		10.14	10.54	11.34	12.14	12.54	13.34	14.14	14.54	
Marienplatz (an)	6.55	7.55	8.55		10.16	10.56	11.36	12.16	12.56	13.36	14.16	14.56	
Marienplatz (ab)	6.55	7.55	8.55		10.17	10.57	11.37	12.17	12.57	13.37	14.17	14.57	
Schlossblick	6.56	7.56	8.56		10.18	10.58	11.38	12.18	12.58	13.38	14.18	14.58	
Platz der Jugend	6.58	7.58	8.58		10.20	11.00	11.40	12.20	13.00	13.40	14.20	15.00	
Ostorf	7.00	8.00	9.00		10.22	11.02	11.42	12.22	13.02	13.42	14.22	15.02	
Gartenstadt (an)	7.02	8.02	9.02		10.24	11.04	11.44	12.24	13.04	13.44	14.24	15.04	
Gartenstadt (ab)	7.02	8.02	9.02		10.24	11.04	11.44	12.24	13.04	13.44	14.24	15.04	
Blumenbrink	7.03	8.03	9.03		10.25	11.05	11.45	12.25	13.05	13.45	14.25	15.05	
Ludwigsluster Chaussee	7.04	8.04	9.04		10.27	11.07	11.47	12.27	13.07	13.47	14.27	15.07	
Haselholz	7.05	8.05	9.05		10.28	11.08	11.48	12.28	13.08	13.48	14.28	15.08	
Waldfriedhof	4.46	7.06	8.06	9.06	10.01	10.30	11.10	11.50	12.30	13.10	13.50	14.30	15.10
Krebsförden	4.47	7.07	8.07	9.07	10.02	10.31	11.11	11.51	12.31	13.11	13.51	14.31	15.11
Wüstmark	4.49	7.09	8.09	9.09	10.04	10.33	11.13	11.53	12.33	13.13	13.53	14.33	15.13
Heizkraftwerk	4.50	7.10	8.10	9.10	10.05	10.34	11.14	11.54	12.34	13.14	13.54	14.34	15.14
Schwerin Süd	4.52	7.12	8.12	9.12	10.07	10.36	11.16	11.56	12.36	13.16	13.56	14.36	15.16
Neu Pampow	4.53	7.13	8.13	9.13	10.08	10.37	11.17	11.57	12.37	13.17	13.57	14.37	15.17

4



Kliniken - Hauptbahnhof - Marienplatz - Haselholz - Waldfriedhof - Krebsförden - Neu Pampow



4

Totensonntag (25. November 2018)

Haltestellen								
Kliniken	15.29	16.49	18.09	19.29	19.57	20.37	21.37	22.37
Kinderzentrum	15.30	16.50	18.10	19.30	19.58	20.38	21.38	22.38
Lewenberg	15.31	16.51	18.11	19.31	19.59	20.39	21.39	22.39
Heinrich-Seidel-Straße	15.32	16.52	18.12	19.32	20.00	20.40	21.40	22.40
Hauptbahnhof	15.34	16.54	18.14	19.34	20.02	20.42	21.42	22.42
Marienplatz (an)	15.36	16.56	18.16	19.36	20.04	20.44	21.44	22.44
Marienplatz (ab)	15.37	16.57	18.17	19.37	20.04	20.44	21.44	22.44
Schlossblick	15.38	16.58	18.18	19.38	20.05	20.45	21.45	22.45
Platz der Jugend	15.40	17.00	18.20	19.40	20.07	20.47	21.47	22.47
Ostorf	15.42	17.02	18.22	19.42	20.09	20.49	21.49	22.49
Gartenstadt (an)	15.44	17.04	18.24	19.44	20.11	20.51	21.51	22.51
Gartenstadt (ab)	15.44	17.04	18.24	19.44	20.11	20.51	21.51	22.51
Blumenbrink	15.45	17.05	18.25	19.45	20.12	20.52	21.52	22.52
Ludwigsluster Chaussee	15.47	17.07	18.27	19.47	20.14	20.54	21.54	22.54
Haselholz	15.48	17.08	18.28	19.48	20.15	20.55	21.55	22.55
Waldfriedhof	15.50	17.10	18.30	19.50		20.56	21.56	22.56
Krebsförden	15.51	17.11	18.31	19.51		20.57	21.57	22.57
Wüstmark	15.53	17.13	18.33	19.53		20.59	21.59	22.59
Heizkraftwerk	15.54	17.14	18.34	19.54		21.00	22.00	23.00
Schwerin Süd	15.56	17.16	18.36	19.56		21.02	22.02	23.02
Neu Pampow	15.57	17.17	18.37	19.57		21.03	22.03	23.03

4



Neu Pampow - Krebsförden - Waldfriedhof -
Haselholz - Marienplatz - Hauptbahnhof - Kliniken



4

Totensonntag (25. November 2018)

Haltestellen													
Neu Pampow	4.56	7.25	8.25	9.25	10.13	10.53	11.33	12.13	12.53	13.33	14.13	14.53	
Schwerin Süd	4.57	7.26	8.26	9.26	10.14	10.54	11.34	12.14	12.54	13.34	14.14	14.54	
Heizkraftwerk	4.59	7.28	8.28	9.28	10.16	10.56	11.36	12.16	12.56	13.36	14.16	14.56	
Wüstmark	5.00	7.29	8.29	9.29	10.17	10.57	11.37	12.17	12.57	13.37	14.17	14.57	
Krebsförden	5.02	7.31	8.31	9.31	10.19	10.59	11.39	12.19	12.59	13.39	14.19	14.59	
Waldfriedhof	5.03	7.32	8.32	9.32	10.20	11.00	11.40	12.20	13.00	13.40	14.20	15.00	
Haselholz	5.04	6.33	7.33	8.33	9.33	10.22	11.02	11.42	12.22	13.02	13.42	14.22	15.02
Ludwigsluster Chaussee	5.05	6.34	7.34	8.34	9.34	10.23	11.03	11.43	12.23	13.03	13.43	14.23	15.03
Blumenbrink	5.06	6.35	7.35	8.35	9.35	10.25	11.05	11.45	12.25	13.05	13.45	14.25	15.05
Gartenstadt (an)	5.07	6.36	7.36	8.36	9.36	10.26	11.06	11.46	12.26	13.06	13.46	14.26	15.06
Gartenstadt (ab)	5.07	6.36	7.36	8.36	9.36	10.26	11.06	11.46	12.26	13.06	13.46	14.26	15.06
Ostorf	5.09	6.38	7.38	8.38	9.38	10.28	11.08	11.48	12.28	13.08	13.48	14.28	15.08
Platz der Jugend	5.12	6.40	7.40	8.40	9.40	10.30	11.10	11.50	12.30	13.10	13.50	14.30	15.10
Schlossblick	5.13	6.41	7.41	8.41	9.41	10.31	11.11	11.51	12.31	13.11	13.51	14.31	15.11
Marienplatz (an)	5.15	6.43	7.43	8.43	9.43	10.33	11.13	11.53	12.33	13.13	13.53	14.33	15.13
Marienplatz (ab)	5.15	6.43	7.43	8.43	9.43	10.34	11.14	11.54	12.34	13.14	13.54	14.34	15.14
Hauptbahnhof	5.17	6.45	7.45	8.45	9.45	10.36	11.16	11.56	12.36	13.16	13.56	14.36	15.16
Heinrich-Seidel-Straße	5.19	6.47	7.47	8.47	9.47	10.38	11.18	11.58	12.38	13.18	13.58	14.38	15.18
Lewenberg	5.20	6.48	7.48	8.48	9.48	10.39	11.19	11.59	12.39	13.19	13.59	14.39	15.19
Kinderzentrum	5.21	6.49	7.49	8.49	9.49	10.40	11.20	12.00	12.40	13.20	14.00	14.40	15.20
Kliniken	5.22	6.50	7.50	8.50	9.50	10.41	11.21	12.01	12.41	13.21	14.01	14.41	15.21

4



Neu Pampow - Krebsförden - Waldfriedhof -
Haselholz - Marienplatz - Hauptbahnhof - Kliniken

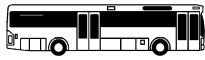


4

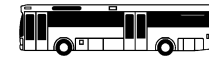
Totensonntag (25. November 2018)

Haltstellen								
Neu Pampow	15.33	16.13	17.33	18.53	20.08	21.08	22.08	23.08
Schwerin Süd	15.34	16.14	17.34	18.54	20.09	21.09	22.09	23.09
Heizkraftwerk	15.36	16.16	17.36	18.56	20.11	21.11	22.11	23.11
Wüstmark	15.37	16.17	17.37	18.57	20.12	21.12	22.12	23.12
Krebsförden	15.39	16.19	17.39	18.59	20.14	21.14	22.14	23.14
Waldfriedhof	15.40	16.20	17.40	19.00	20.15	21.15	22.15	23.15
Haselholz		16.22	17.42	19.02	20.16	21.16	22.16	
Ludwigsluster Chaussee		16.23	17.43	19.03	20.17	21.17	22.17	
Blumenbrink		16.25	17.45	19.05	20.19	21.19	22.19	
Gartenstadt (an)		16.26	17.46	19.06	20.20	21.20	22.20	
Gartenstadt (ab)		16.26	17.46	19.06	20.20	21.20	22.20	
Ostorf		16.28	17.48	19.08	20.22	21.22	22.22	
Platz der Jugend		16.30	17.50	19.10	20.24	21.24	22.24	
Schlossblick		16.31	17.51	19.11	20.25	21.25	22.25	
Marienplatz (an)		16.33	17.53	19.13	20.27	21.27	22.27	
Marienplatz (ab)		16.34	17.54	19.14	20.27	21.27	22.27	
Hauptbahnhof		16.36	17.56	19.16	20.29	21.29	22.29	
Heinrich-Seidel-Straße		16.38	17.58	19.18	20.31	21.31	22.31	
Lewenberg		16.39	17.59	19.19	20.32	21.32	22.32	
Kinderzentrum		16.40	18.00	19.20	20.33	21.33	22.33	
Kliniken		16.41	18.01	19.21	20.34	21.34	22.34	

16



Kantstraße - Waldfriedhof - Krebsbach - Grabenstraße - Krebsförden



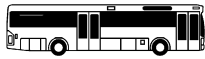
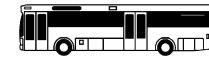
16

Totensonntag (25. November 2018)

Haltestellen

Kantstraße	9.52	10.52	11.52	12.52	13.52	14.35
Otto-von-Guericke-Straße	9.53	10.53	11.53	12.53	13.53	14.36
Hegelstraße	9.55	10.55	11.55	12.55	13.55	14.38
Keplerstraße	9.57	10.57	11.57	12.57	13.57	14.40
Am Fernsehturm	9.58	10.58	11.58	12.58	13.58	14.41
Magdeburger Straße	10.00	11.00	12.00	13.00	14.00	14.43
Tallinner Straße	10.01	11.01	12.01	13.01	14.01	14.44
Am Grünen Tal	10.03	11.03	12.03	13.03	14.03	14.46
Andrej-Sacharow-Straße	10.04	11.04	12.04	13.04	14.04	14.47
Graf-Yorck-Straße						14.49
Klein Buchholz						14.50
Betriebshof NVS						14.51
Waldfriedhof	10.06	11.06	12.06	13.06	14.06	
Krebsbach	10.08	11.08	12.08	13.08	14.08	
Krebsförden Dorf	10.09	11.09	12.09	13.09	14.09	
Barlower Weg	10.10	11.10	12.10	13.10	14.10	
Grabenstraße	10.13	11.13	12.13	13.13	14.13	
Sportpark	10.14	11.14	12.14	13.14	14.14	
Eckdrift	10.15	11.15	12.15	13.15	14.15	
Ellerried	10.16	11.16	12.16	13.16	14.16	
Friedrich-Schlie-Straße	10.17	11.17	12.17	13.17	14.17	
Benno-Voelkner-Straße	10.19	11.19	12.19	13.19	14.19	
Krebsförden	10.21	11.21	12.21	13.21	14.21	

16


 Krebsbach - Grabenstraße - Krebsförden -
 Waldfriedhof - Otto-von-Guericke-Straße


16

Totensonntag (25. November 2018)

Haltestellen

Krebsbach	10.08	11.08	12.08	13.08	14.08
Krebsförden Dorf	10.09	11.09	12.09	13.09	14.09
Barlower Weg	10.10	11.10	12.10	13.10	14.10
Grabenstraße	10.13	11.13	12.13	13.13	14.13
Sportpark	10.14	11.14	12.14	13.14	14.14
Eckdrift	10.15	11.15	12.15	13.15	14.15
Ellerried	10.16	11.16	12.16	13.16	14.16
Friedrich-Schlie-Straße	10.17	11.17	12.17	13.17	14.17
Benno-Voelkner-Straße	10.19	11.19	12.19	13.19	14.19
Krebsförden	10.21	11.21	12.21	13.21	14.21
Waldfriedhof	10.22	11.22	12.22	13.22	14.22
Betriebshof NVS	9.38				
Klein Buchholz	9.39				
Graf-Yorck-Straße	9.40				
Andrej-Sacharow-Straße	9.41	10.24	11.24	12.24	13.24
Am Grünen Tal	9.43	10.26	11.26	12.26	13.26
Tallinner Straße	9.44	10.27	11.27	12.27	13.27
Magdeburger Straße	9.45	10.28	11.28	12.28	13.28
Am Fernsehturm	9.47	10.30	11.30	12.30	13.30
Keplerstraße	9.48	10.31	11.31	12.31	13.31
Hegelstraße	9.49	10.32	11.32	12.32	13.32
Kantstraße	9.52	10.35	11.35	12.35	13.35
Otto-von-Guericke-Straße	9.53	10.36	11.36	12.36	13.36