








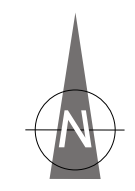


Fahrplanänderungen in der Silvesternacht

- Linie  1 ab Kliniken 23:27 Uhr entfällt
ab Platz der Jugend 23:14 Uhr entfällt
- Linie  2 geänderte Fahrten ab 22:45 Uhr am Neujahrsmorgen
- Linie  7 ab Hauptbahnhof P+R 23:31 Uhr nach Krebsförden entfällt
zusätzliche Fahrten am Neujahrsmorgen
ab Grabenstraße 22:49 Uhr verkehrt nur bis Krebsförden
zusätzliche Fahrten am Neujahrsmorgen
- Linie  10 ab Buchenweg 23:01 Uhr verkehrt nur bis Hauptbahnhof
23:41 Uhr entfällt
ab Marie-Hankel-Straße 23:59 Uhr entfällt
ab Bleicherufer 23:11 Uhr und 23:31 Uhr entfallen
- Linie  12 ab Hauptbahnhof 23:36 Uhr entfällt
- Linie  13 ab Lankow-Siedlung 23:01 Uhr und 23:11 Uhr zum Betriebshof NVS zusätzlich
23:51 Uhr zum Betriebshof NVS entfällt
- Linie  14 ab Lankow-Siedlung zusätzliche Fahrten am Neujahrsmorgen
ab Hauptbahnhof zusätzliche Fahrten am Neujahrsmorgen
- Linie  17 ab Friedrichsthal 23:00 Uhr bis Lankow-Siedlung zusätzlich
23:07 Uhr nach Kieler Straße entfällt
23:40 Uhr nach Lankow-Siedlung entfällt
zusätzliche Fahrten am Neujahrsmorgen
ab Kieler Straße 23:28 Uhr nach Friedrichsthal entfällt
zusätzliche Fahrten am Neujahrsmorgen
- Linie  19 ab Hauptbahnhof 23:17 Uhr nach Betriebshof NVS zusätzlich
23:57 Uhr und 00:12 nach Betriebshof NVS entfallen

alle nicht genannten Linien verkehren laut Fahrplan

Linienverkehr am Neujahrsmorgen von ca. 00:30 Uhr bis ca. 04:00 Uhr



2
14 Endpunkt Straßenbahn bzw. Omnibus
→ Haltestelle nur in einer Richtung



Silvesternacht (31. Dezember 2016/1. Januar 2017)

Haltestellen													
Lankow-Siedlung		22.40	22.55	23.20		0.39	1.19	1.59	2.39	3.19	3.55		
Rahstedter Straße		22.41	22.56	23.21		0.40	1.20	2.00	2.40	3.20	3.56		
Eutiner Straße		22.42	22.57	23.22		0.41	1.21	2.01	2.41	3.21	3.57		
Kieler Straße		22.43	22.58	23.23		0.42	1.22	2.02	2.42	3.22	3.58		
Büdnerstraße		22.44	22.59	23.24		0.43	1.23	2.03	2.43	3.23	3.59		
Friesensportplatz	laut	22.46	23.01	23.26		0.45	1.25	2.05	2.45	3.25	4.01	weiter	
Robert-Beltz-Straße		22.47	23.02	23.27		0.46	1.26	2.06	2.46	3.26	4.02		
Platz der Freiheit		22.50	23.05	23.20	23.30		0.49	1.29	2.09	2.49	3.29	4.05	
Stadthaus		22.52	23.07	23.22	23.32		0.51	1.31	2.11	2.51	3.31	4.07	
Marienplatz (an)		22.54	23.09	23.24	23.34		0.53	1.33	2.13	2.53	3.33	4.09	
Marienplatz (ab)	Plan	22.54	23.09	23.24	23.34		0.55	1.35	2.15	2.55	3.35	4.09	laut
Schlossblick		22.55	23.10	23.25	23.35		0.56	1.36	2.16	2.56	3.36	4.10	
Platz der Jugend		22.57	23.12	23.27	23.37		0.58	1.38	2.18	2.58	3.38	4.12	
Ostorf		22.59	23.14	23.29	23.39		1.00	1.40	2.20	3.00	3.40	4.14	
Gartenstadt		23.01	23.16	23.31	23.41		1.02	1.42	2.22	3.02	3.42	4.16	
Blumenbrink	Sa.		23.17	23.32	23.42							4.17	Plan
Ludwigsluster Chaussee			23.19	23.34	23.44							4.19	
Haselholz (an)			23.20	23.35	23.45							4.20	
Haselholz (ab)							0.25						
Ludwigsluster Chaussee							0.26						
Stauffenbergstraße	bis	23.03				0.28	1.04	1.44	2.24	3.04	3.44		So./Ft.
Dreescher Markt		23.05				0.30	1.06	1.46	2.26	3.06	3.46		
Zoo		23.06				0.31	1.07	1.47	2.27	3.07	3.47		
Berliner Platz		23.07				0.32	1.08	1.48	2.28	3.08	3.48		
Neu Zippendorf		23.08				0.33	1.09	1.49	2.29	3.09	3.49		
Leibnizstraße		23.09				0.34	1.10	1.50	2.30	3.10	3.50		
Keplerstraße		23.10				0.35	1.11	1.51	2.31	3.11	3.51		
Hegelstraße		23.11				0.36	1.12	1.52	2.32	3.12	3.52		



Hegelstraße - Stauffenbergstraße - Marienplatz - Platz der Freiheit - Lankow-Siedlung



Silvesternacht (31. Dezember 2016/1. Januar 2017)

Haltestellen	Ⓢ										
Hegelstraße	22.40	22.55	23.15	0.39	1.19	1.59	2.39	3.19	3.54		
Keplerstraße	22.41	22.56	23.16	0.40	1.20	2.00	2.40	3.20	3.55		
Leibnizstraße	22.42	22.57	23.17	0.41	1.21	2.01	2.41	3.21	3.56		
Neu Zippendorf	22.43	22.58	23.18	0.42	1.22	2.02	2.42	3.22	3.57		
Berliner Platz	22.44	22.59	23.19	0.43	1.23	2.03	2.43	3.23	3.58		
Zoo	22.45	23.00	23.20	0.44	1.24	2.04	2.44	3.24	3.59		
Dreescher Markt	laut	22.46	23.01	23.21	0.45	1.25	2.05	2.45	3.25	4.00	weiter
Stauffenbergstraße		22.48	23.03	23.23	0.47	1.27	2.07	2.47	3.27	4.02	
Ludwigsluster Chaussee				23.25						4.04	
Haselholz (an)				23.26						4.05	
Haselholz (ab)				0.13						4.04	
Ludwigsluster Chaussee	Plan			0.14						4.05	laut
Blumenbrink				0.15						4.06	
Gartenstadt		22.50	23.05	0.16	0.49	1.29	2.09	2.49	3.29	4.07	
Ostorf		22.52	23.07	0.18	0.51	1.31	2.11	2.51	3.31	4.09	
Platz der Jugend		22.54	23.09	0.20	0.55	1.35	2.15	2.55	3.35	4.11	
Schlossblick	Sa.	22.55	23.10	0.21	0.56	1.36	2.16	2.56	3.36	4.12	Plan
Marienplatz (an)		22.57	23.12	0.23	0.58	1.38	2.18	2.58	3.38	4.14	
Marienplatz (ab)		22.57	23.12	0.23	0.58	1.38	2.18	2.58	3.38	4.14	
Stadthaus		22.59	23.14	0.25	1.00	1.40	2.20	3.00	3.40	4.16	
Platz der Freiheit		23.01	23.15	0.27	1.02	1.42	2.22	3.02	3.42	4.18	
Robert-Beltz-Straße	bis	23.03		0.29	1.04	1.44	2.24	3.04	3.44	4.20	So./Ft.
Friesensportplatz		23.04		0.30	1.05	1.45	2.25	3.05	3.45	4.21	
Büdnerstraße		23.05		0.31	1.06	1.46	2.26	3.06	3.46	4.22	
Kieler Straße		23.07		0.33	1.08	1.48	2.28	3.08	3.48	4.24	
Eutiner Straße		23.08		0.34	1.09	1.49	2.29	3.09	3.49	4.25	
Rahlstedter Straße		23.09		0.35	1.10	1.50	2.30	3.10	3.50	4.26	
Lankow-Siedlung		23.11		0.36	1.12	1.52	2.32	3.12	3.52	4.27	

Ⓢ = an der Haltestelle Ludwigsluster Chaussee
findet ein Wagentausch statt

17/14/7


 Friedrichsthal - Lankow-Siedlung - Am Immensoll -
 Hauptbahnhof - Marienplatz - Krebsförden


17/14/7

Silvesternacht (31. Dezember 2016/1. Januar 2017)

Haltestellen					
--- Linie 17 ---					
Friedrichsthal	0.20	1.00	1.40	2.20	3.00
Gaststätte Friedrichsthal	0.21	1.01	1.41	2.21	3.01
Touristenweg	0.22	1.02	1.42	2.22	3.02
Am Wochenend	0.23	1.03	1.43	2.23	3.03
Warnitzer Straße	0.25	1.05	1.45	2.25	3.05
Wolfsschlucht	0.27	1.07	1.47	2.27	3.07
Gärtnereiweg	0.28	1.08	1.48	2.28	3.08
Ratzeburger Straße	0.29	1.09	1.49	2.29	3.09
Lankow-Siedlung (an)	0.30	1.10	1.50	2.30	3.10
--- weiter als Linie 14 ---					
Lankow-Siedlung (ab)	0.31	1.11	1.51	2.31	3.11
Ratzeburger Straße	0.32	1.12	1.52	2.32	3.12
Bremsweg	0.33	1.13	1.53	2.33	3.13
Barther Straße	0.34	1.14	1.54	2.34	3.14
Greifswalder Straße	0.35	1.15	1.55	2.35	3.15
Pasewalker Straße	0.36	1.16	1.56	2.36	3.16
Am Immensoll	0.38	1.18	1.58	2.38	3.18
Lerchenstraße	0.39	1.19	1.59	2.39	3.19
Am Wasserturm	0.40	1.20	2.00	2.40	3.20
Am Treppenberg	0.42	1.22	2.02	2.42	3.22
Kongresshalle	0.43	1.23	2.03	2.43	3.23
Lambrechtsgrund	0.44	1.24	2.04	2.44	3.24
Platz der Freiheit	0.47	1.27	2.07	2.47	3.27
Pestalozzistraße	0.48	1.28	2.08	2.48	3.28
--- weiter als Linie 7 ---					
Hauptbahnhof P+R	0.49	1.29	2.09	2.49	3.29

4

7

17

17/14/7


 Friedrichsthal - Lankow-Siedlung - Am Immensoll -
 Hauptbahnhof - Marienplatz - Krebsförden


17/14/7

Silvesternacht (31. Dezember 2016/1. Januar 2017)

Haltestellen					
...(Fortsetzung)					
Hauptbahnhof	0.50	1.30	2.10	2.50	3.30
Marienplatz (an)	0.52	1.32	2.12	2.52	3.32
Marienplatz (ab)	0.55	1.35	2.15	2.55	3.35
Schlossblick	0.56	1.36	2.16	2.56	3.36
Platz der Jugend	0.58	1.38	2.18	2.58	3.38
Osterberg	1.00	1.40	2.20	3.00	3.40
Haselholzstraße	1.01	1.41	2.21	3.01	3.41
Rosenstraße	1.02	1.42	2.22	3.02	3.42
Langer Berg	1.03	1.43	2.23	3.03	3.43
Wilhelm-Hennemann-Straße	1.04	1.44	2.24	3.04	3.44
Hagenower Chaussee	1.05	1.45	2.25	3.05	3.45
Krebsbach	1.06	1.46	2.26	3.06	3.46
Krebsförden Dorf	1.07	1.47	2.27	3.07	3.47
Barlower Weg	1.08	1.48	2.28	3.08	3.48
Grabenstraße	1.11	1.51	2.31	3.11	3.51
Sportpark	1.12	1.52	2.32	3.12	3.52
Eckdrift	1.13	1.53	2.33	3.13	3.53
Ellerried	1.14	1.54	2.34	3.14	3.54
Friedrich-Schlie-Straße	1.15	1.55	2.35	3.15	3.55
Benno-Voelkner-Straße (an)	1.16	1.56	2.36	3.16	3.56
Benno-Voelkner-Straße (ab)	1.19	1.59	2.39	3.19	3.56
Krebsförden	1.21	2.01	2.41	3.21	3.58

7/14/17


 Grabenstraße - Pl.d.Jugend - Marienplatz - Hauptbahnhof -
 Am Immensoll - Lankow-Siedlung - Friedrichsthal


7/14/17

Silvesternacht (31. Dezember 2016/1. Januar 2017)

Haltestellen					
--- Linie 7 ---					
Grabenstraße	0.34	1.11	1.51	2.31	3.11
Sportpark	0.35	1.12	1.52	2.32	3.12
Eckdrift	0.36	1.13	1.53	2.33	3.13
Elleried	0.37	1.14	1.54	2.34	3.14
Friedrich-Schlie-Straße	0.38	1.15	1.55	2.35	3.15
Benno-Voelkner-Straße	0.39	1.19	1.59	2.39	3.19
Krebsförden	0.41	1.21	2.01	2.41	3.21
Barlower Weg	0.43	1.23	2.03	2.43	3.23
Krebsförden Dorf	0.44	1.24	2.04	2.44	3.24
Krebsbach	0.45	1.25	2.05	2.45	3.25
Hagenower Chaussee	0.46	1.26	2.06	2.46	3.26
Wilhelm-Hennemann-Straße	0.47	1.27	2.07	2.47	3.27
Langer Berg	0.48	1.28	2.08	2.48	3.28
Rosenstraße	0.49	1.29	2.09	2.49	3.29
Haselholzstraße	0.50	1.30	2.10	2.50	3.30
Osterberg	0.51	1.31	2.11	2.51	3.31
Platz der Jugend (an)	0.53	1.33	2.13	2.53	3.33
Platz der Jugend (ab)	0.55	1.35	2.15	2.55	3.35
Schlossblick	0.56	1.36	2.16	2.56	3.36
Marienplatz	0.58	1.38	2.18	2.58	3.38
Hauptbahnhof (landwärts)	1.00	1.40	2.20	3.00	3.40
--- weiter als Linie 14 ---					
Hauptbahnhof (landwärts)	1.00	1.40	2.20	3.00	3.40
Hauptbahnhof P+R	1.01	1.41	2.21	3.01	3.41
Pestalozzistraße	1.02	1.42	2.22	3.02	3.42
Platz der Freiheit	1.04	1.44	2.24	3.04	3.44

4

7

17

7/14/17


 Grabenstraße - Pl.d.Jugend - Marienplatz - Hauptbahnhof -
 Am Immensoll - Lankow-Siedlung - Friedrichsthal


7/14/17

Silvesternacht (31. Dezember 2016/1. Januar 2017)

Haltestellen					
...(Fortsetzung)					
Lambrechtsgrund	1.07	1.47	2.27	3.07	3.47
Kongresshalle	1.08	1.48	2.28	3.08	3.48
Am Treppenberg	1.09	1.49	2.29	3.09	3.49
Am Wasserturm	1.10	1.50	2.30	3.10	3.50
Amselweg	1.11	1.51	2.31	3.11	3.51
Drosselstraße	1.12	1.52	2.32	3.12	3.52
Am Immensoll	1.13	1.53	2.33	3.13	3.53
Pasewalker Straße	1.14	1.54	2.34	3.14	3.54
Greifswalder Straße	1.15	1.55	2.35	3.15	3.55
Barther Straße	1.16	1.56	2.36	3.16	3.56
Bremsweg	1.17	1.57	2.37	3.17	3.57
Ratzeburger Straße	1.18	1.58	2.38	3.18	3.58
Lankow-Siedlung (an)	1.19	1.59	2.39	3.19	3.59
--- weiter als Linie 17 ---					
Lankow-Siedlung (ab)	1.20	2.00	2.40	3.20	4.00
Ratzeburger Straße	1.21	2.01	2.41	3.21	4.01
Gärtnerieweg	1.22	2.02	2.42	3.22	4.02
Am Wochenende	1.23	2.03	2.43	3.23	4.03
Warnitzer Straße	1.25	2.05	2.45	3.25	4.05
Wolfsschlucht	1.26	2.06	2.46	3.26	4.06
Touristenweg	1.27	2.07	2.47	3.27	4.07
Gaststätte Friedrichsthal	1.28	2.08	2.48	3.28	4.08
Friedrichsthal	1.29	2.09	2.49	3.29	4.09